


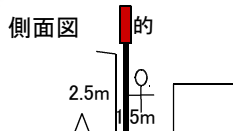

昭和池案内図



旧陸軍射撃演習場跡の概要

射場一観的所: 約300m
旗で指示: 的、用意、射て、命中、はずれ

<観的所略図>



馬瀬方面からの
取水路(隧道)

(掘削搬出された岩石に
黄銅が含まれていた)

伝説の馬の足跡

(軟岩に凸凹があり
馬の足跡に見える)

観的所

①-2

射場

①-1

高室池導水路

掘削部より
池へ送水

記念碑

2015. 4. 11

